

# *Senders de la Vall del Segadell*

*Itinerari : 7-2*

## **Bosc de La Rovira**

Pardines - La Rovira - Pardines

*Itinerari : 7-3*

## **Mosquetosa**

Pardines - La Rovira - Mosquetosa - Pardines



*Centre Alpi Vall del Segadell*



*Ajuntament de Pardines*



- ❖ Sigueu curiosos amb l'entorn i el medi ambient.
- ❖ No abandoneu deixalles ni residus al llarg del recorregut.
- ❖ No trepitgeu plantes ni flors, ni molesteu els animals.
- ❖ Llegiu la informació, sobre el medi natural ó bé sobre el patrimoni cultural, continguda en els plafons que trobareu al llarg del camí.

Disseny i composició: Germà Alvarez / Rosa Soler

Ressenya i documentació: Francesc Ranchal i Germà Alvarez

Cartografia: Ernest Serratosa

Base topogràfica propietat de l'Institut Cartogràfic de Catalunya,  
disponible a [www.ict.cat](http://www.ict.cat)

Trobareu més informació i el track per GPS a  
<http://www.valldelsegadell.com/pca/itSenders.htm>

Edició: Juny 2013

## **Itinerari : 7-2 Bosc de La Rovira**



Dificultat:	Fàcil
Distància:	5 Kms
Desnivell acumulat:	230 mts.
Durada orientativa:	2:00 hores

### **Recorregut :**

**Pardines - cruïlla de Cal Catroc - gossera - Camí de la Rovira (miradors) - Camí de la Rovira (feixes) - Pardines.**

### **Ressenya :**

Petit recorregut de matí o de tarda. Molt recomanat a l'estiu ja que va molta estona per dins de bosc. És per a seguir-lo amb calma, sobretot la pujada des del [Torrent de Vellinfern](#) fins als miradors, i gaudir de les esplèndides vistes.

El camí de pujada va seguint senyals grocs d'Itinerànnia. El de baixada, per les [Feixes de Ca la Gepa](#), pot presentar algun tram de vegetació tancada, sobretot a la sortida des de dalt.

### Horari

1. 0:00 **Pardines:** Sortim de la [Plaça del Pedró](#) i travessem el poble pel [carrer Major](#). Davant de [Cal Manel](#) trobem un pal indicador, el deixem a mà dreta i sortim per la pista que porta cap al cementiri, [Santa Magdalena](#) i Camprodon.
2. 0:07 **Camí de Cal Catroc:** A mà esquerra surt una pista no cimentada. Un pal indicador ens indica la [Ruta de les Mines](#). Seguim per aquesta pista. Trobem els senyals grocs d'Itinerànnia, que ens acompanyaran quasi tot el camí.
3. 0:12 **Gossera:** Arribem a un pla. A mà dreta ens queda una gossera de caçadors. El camí segueix cap a l'esquerra, tal com es pot veure en un pal indicador.  
[Cal Catroc](#) queda a sota, a la dreta del camí. Al cap de poca estona travessarem el [Torrent de la Pietat](#).
4. 0:17 **Torrent:** El camí va a parar en mig d'un torrent. Tirem torrent amunt i veurem un camí que puja a mà dreta.

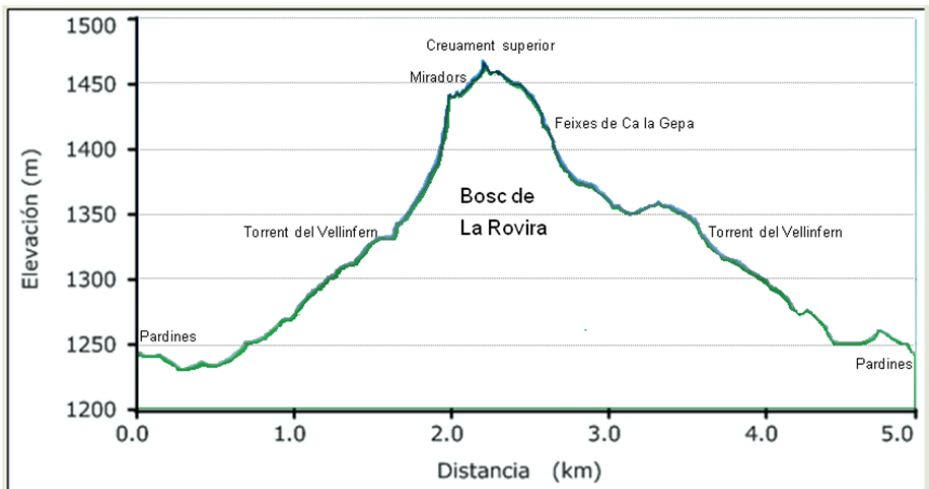


5. 0:32 **Torrent del Vellinfern:** Després d'una petita pujada, el camí creua un torrent. Per creuar aquest torrent, passem per sobre de roques i troncs. Tres minuts després arribem al creuament inferior dels camins de la Rovira. El que segueix recte és la **Variant de les Feixes**, per on ve l'**Itinerari 7-2**. Girem 90 graus a l'esquerra i seguim per una forta pujada, la **Variant dels Miradors**.
6. 0:46 **Roca del Mont Perdut:** Arribem al primer dels miradors. Una formació rocosa s'aixeca sobre el buit. Val la pena estar-hi una estona contemplant el paisatge. Estem al **Serrat del Mal Nom**.
7. 0:51 **L'Esmoladora:** Indret que s'identifica per un filat de vaques que creua el camí. Mirador menys espectacular però també amb bones vistes.
8. 0:54 **Creuament superior dels camins de La Rovira:** Trobem un arbre a la dreta amb un senyal groc, a l'esquerra hi ha una pedra amb el mateix senyal. Passat l'arbre, surt un camí que baixa cap a la dreta, és la **Variant de les Feixes**, per on va l'**Itinerari 7-2**.  
  
El camí baixa tranquil·lament, fent ziga-zagues, fins a guanyar el nivell inferior, tornant cap al Vellinfern
9. 1:04 **Falgueres i esbarzers:** El camí es veu tallat per una concentració vegetal força important. A l'esquerra, amunt, hi ha una paret margera de roques. El camí gira bruscament a la dreta, a vall. A sota nostre podem veure unes roques, cap on ens dirigim.  
  
Passarem per l'esquerra de les roques i tornem a girar a la dreta. S'ha acabat la baixada, tornem cap el Vellinfern sense guanyar ni perdre alçada.
10. 1:21 **Creuament inferior dels camins de La Rovira:** Tornem a trobar la sortida de la **Variant dels Miradors**, que puja cap a la dreta.  
  
Seguim recte, creuem el **Torrent del Vellinfern** i continuem baixant pel mateix camí que hem fet de pujada.
11. 1:39 **Torrent:** Trobem un torrent. Girem a l'esquerra, seguint pel mig del torrent. Al cap de poca estona, el torrent gira a l'esquerra i el camí segueix recte.
12. 1:44 **Torrent de la Pietat:** Creuat el torrent, el camí gira a l'esquerra i continua fins a trobar el pal indicador que hi ha a prop de la gossera dels caçadors. Aquí baixa cap a la dreta.

## Itinerari: 7-2 Bosc de La Rovira

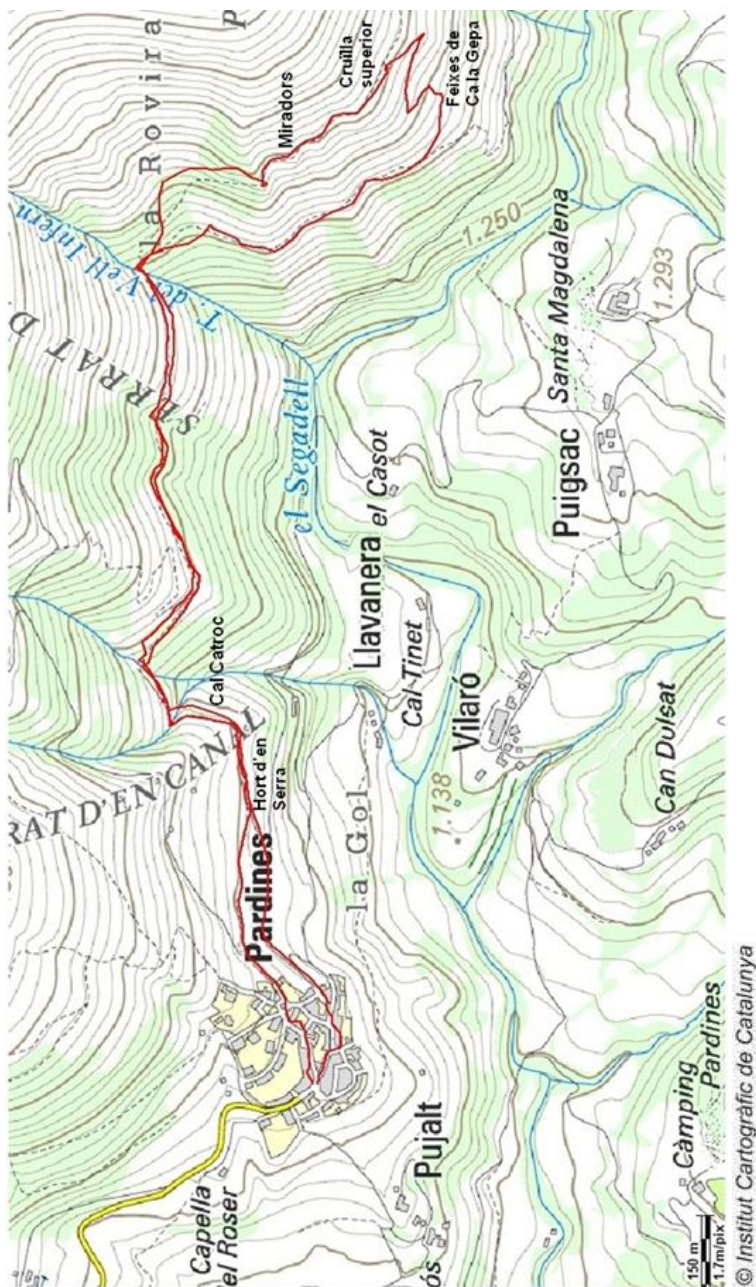


13. 1:49 **Hort d'en Serra**: A l'esquerra podem veure l'entrada metàl·lica a un hort. A ma dreta surt un corriol que va a parar a un pal indicador; seguir pel corriol.
- En arribar al pal, el sender travessa una pista i segueix cap a la part alta del poble.
14. 1:53 **Camí dels dipòsits ó de les Aranyes**: Anem a sortir a la pista que puja cap el **Pla d'Aranyes**. Seguim cap a l'esquerra i entrem a Pardines per Can Gandaiet. Qualsevol dels carrers de baixada ens durà cap a la **Plaça del Pedró**.
15. 1:57 **Plaça del Pedró**: fi del trajecte.



Itinerari 7-2

## Itinerari: 7-2 Bosc de La Rovira



## *Itinerari: 7-3 Mosquetosa*



Dificultat:	Mitjana
Distància:	7,3 Kms
Desnivell acumulat:	344 mts.
Durada orientativa:	2:30 hores

### ***Recorregut :***

**Pardines - cruïlla de Cal Catroc - gossera - Camí de la Rovira - cabana de Can Font - Mosquetosa - Camí Ral - Pardines.**

### ***Ressenya :***

Variant que permet escurçar una mica l'*Itinerari 7*, sense perdre els trams més encisadors del recorregut. Boscos i amplies vistes sobre la vall es van alternant per a fer-nos gaudir d'una bona excursió.

Es pot sortir de Pardines pel camí de **Puigsac** o per dalt del poble, agafant un trencall del **camí dels dipòsits**. En ambdues opcions, passa pel camí de **Cal Catroc** fins el **Torrent de la Pietat**. Puja pel **Camí de la Rovira**, passant per **Les Costes**, fins arribar a la **Cabana de Can Font**, el punt més alt del recorregut. Després el camí baixa fins a **Mosquetosa**. Passades les cabanes, arribem a una cruïlla on trobem un pal indicador cap a **Boixatera**, aquesta variant gira a la dreta per anar a trobar el **Camí Ral**, pel que tornarem a Pardines.

### Horari

1. 0:00 **Pardines:** Sortim de la **Plaça del Pedró** i travessem el poble pel **carrer Major**. Davant de **Cal Manel** trobem un pal indicador, el deixem a mà dreta i sortim per la pista que porta cap al cementiri, **Santa Magdalena** i Camprodon.
2. 0:07 **Camí de Cal Catroc:** A mà esquerra surt una pista no cimentada. Un pal indicador ens indica la **Ruta de les Mines**. Seguim per aquesta pista. Trobem els senyals grogs d'Itinerànnia, que ens acompanyaran quasi tot el camí.
3. 0:12 **Gossera:** Arribem a un pla. A mà dreta ens queda una gossera de caçadors. El camí segueix cap a l'esquerra, tal com es pot veure en un pal indicador.

**Cal Catroc** queda a sota, a la dreta del camí. Al cap de poca estona travessarem el **Torrent de la Pietat**.

## Itinerari: 7-3 Mosquetosa



4. 0:17 **Torrent:** El camí va a parar en mig d'un torrent. Tirem torrent amunt i veurem un camí que puja a mà dreta.
5. 0:32 **Torrent del Vellinfern:** Després d'una petita pujada, el camí creua un torrent. Per creuar aquest torrent, passem per sobre de roques i troncs. Tres minuts després arribem al creuament inferior dels camins de la Rovira. El que segueix recte és la **Variant de les Feixes**, per on ve l'**Itinerari 7-2**. Girem 90 graus a l'esquerra i seguim per una forta pujada, la **Variant dels Miradors**.
6. 0:46 **Roca del Mont Perdut:** Arribem al primer dels miradors. Una formació rocosa s'aixeca sobre el buit. Val la pena estar-hi una estona contemplant el paisatge. Estem al **Serrat del Mal Nom**.
7. 0:51 **L'Esmoladora:** Indret que s'identifica per un filat de vaques que creua el camí. Mirador menys espectacular però també amb bones vistes.
8. 0:54 **Camí de les Feixes:** Creuament superior dels camins de **La Rovira**. Passat un arbre amb un senyal groc surt un camí que baixa cap a la dreta, és la **Variant de les Feixes**, per on va l'**Itinerari 7-2**.  
Seguim recte.
9. 1:03 **Les Costes:** Hem deixat enrere els boscos de La Rovira i creuem un conjunt de prats elevats on antigament s'hi cultivaven patates. Hi trobarem un plafó informatiu.  
Passats els prats entrarem en un bosc d'avellaners.
10. 1:12 **Cabana de Can Font:** El camí va a parar a una cabana baixa i la passa per l'esquerra.  
Després de la cabana s'arriba a un encreuament de camins, on hi ha un pal indicador. Seguim pel camí que baixa, (direcció Abella - La Roca)
11. 1:22 **Torrent de Mosquetosa:** La pista travessa el torrent a gual. Aquí el torrent as aple, cal veure les pedres que ens van millor per creuar-lo.  
Passat el torrent, veurem a mà dreta del **Cabanes de Mosquetosa**. Segons l'època de l'any, podrem veure vaques pasturant.
12. 1:29 **Encreuament de camins:** Hi ha un pal indicador. És el punt on els **Itineraris 7 i 7-1** van cap a **Boixatera**.  
Anem cap a la dreta, a buscar el **Camí Ral**.



## Itinerari: 7-3 Mosquetosa



De seguida, la pista que seguim torna a travessar el **Torrent de Mosquetosa**. Un xic a l'esquerra, aigües avall, trobarem un pont de troncs que ens pot ajudar a passar a l'altra banda.

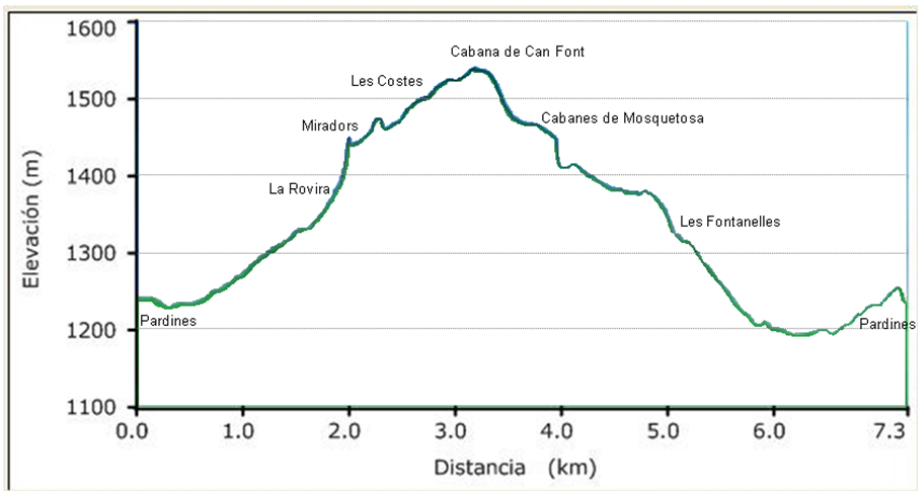
13. 1:39 **Camí Ral**: Arribem al punt on trobem la pista que ve de la **Collada Verda**, amb un pal indicador. Per aquest camí venen els **Itineraris 7 i 7-1**.

Seguim recte amunt, cap a **Pardines**.

14. 1:47 **Les Fontanelles (La Fontanella)**: A la dreta del camí, sobre d'un petit terraplè, trobem una fonteta; hi ha un banc metàl·lic per poder seure una estona.

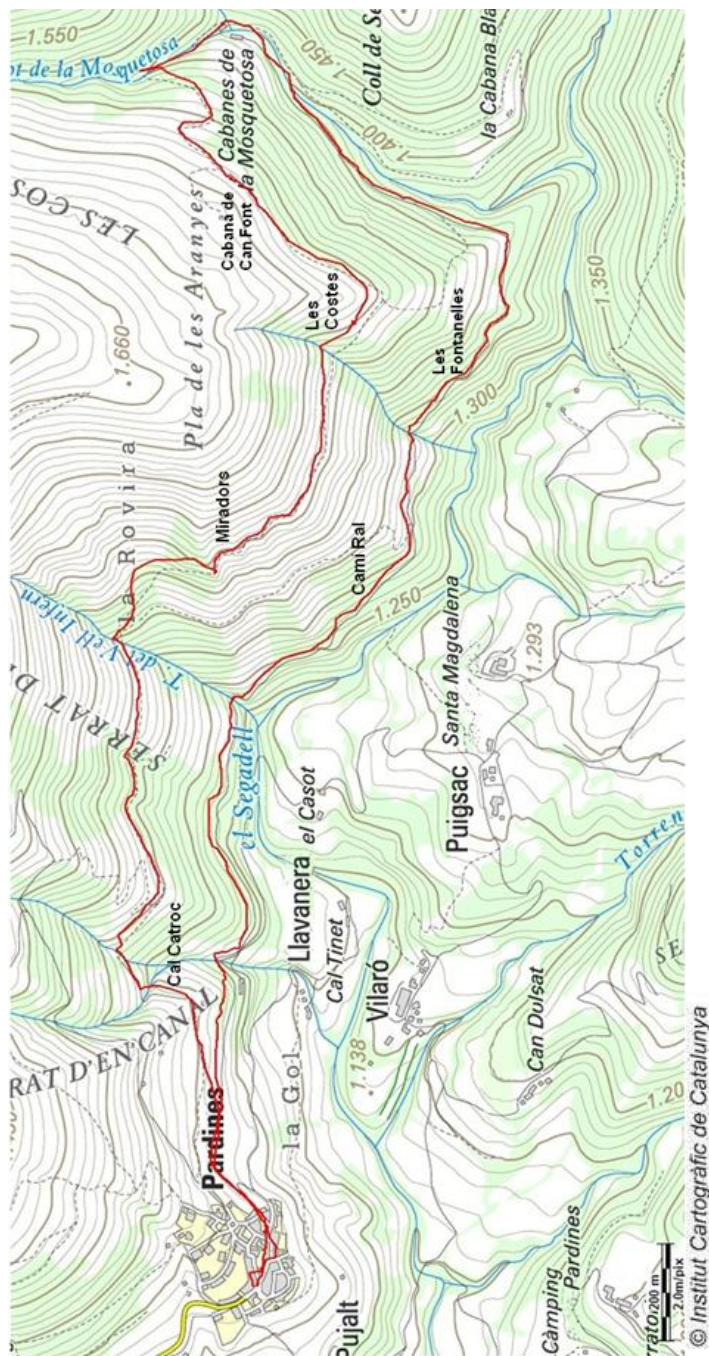
15. 2:07 **Fi del Camí Ral**: Arribem a una cruïlla de camins. Trobem la pista cimentada que va de **Pardines** a **Puigsac**; Girem cap a la dreta i seguim aquesta pista fins a **Pardines**.

16. 2:20 **Pardines**: Arribem de la **Plaça del Pedró**.



Itinerari 7-3

## Itinerari: 7-3 Mosquetosa





Notes

---

---

---

---

---

---

---

---

---

---

---



Col·laboradors

